

CỘNG HOÀ XÃ HỘI CHỦ NGHĨA VIỆT NAM
Độc lập - Tự do - Hạnh phúc

BIÊN BẢN

V/v Giao đất tại thực địa cho [REDACTED]
tại xã Tam Hồng, huyện Yên Lạc

Thực hiện Quyết định số 1476/QĐ-UBND ngày 29/6/2012 của UBND tỉnh Vĩnh Phúc về việc cho phép chuyển mục đích sử dụng đất để giao cho [REDACTED] thuê xây dựng Cơ sở sản xuất kinh doanh [REDACTED].

Hôm nay, ngày 04 tháng 7 năm 2012, Chi cục Quản lý đất đai - Sở Tài nguyên và Môi trường tỉnh Vĩnh Phúc tổ chức hội nghị giao đất như sau:

I. Thành phần hội nghị:

1. Chi cục Quản lý đất đai - Sở Tài nguyên và Môi trường

Bà: Kiều Thị Kim Dung – Chuyên viên Phòng QHKH

2. Phòng Quản lý QHKT – Sở Xây dựng

Ông: Phạm Mạnh Hùng – Chuyên viên

3. Phòng TNMT - UBND huyện Yên Lạc

Bà: Lê Thị Hường – Chuyên viên

4. UBND xã Tam Hồng

Ông: Nguyễn Kim Ngọc – Chủ tịch

Ông: Đỗ Văn Hải – Cán bộ Địa chính

5. [REDACTED]

Ông: [REDACTED] – Giám đốc

II- Nội dung hội nghị:

1. Công bố Quyết định số 1476/QĐ-UBND ngày 29/6/2012 của UBND tỉnh Vĩnh Phúc.

2. Nội dung giao đất:

Diện tích đất giao, cho thuê tại Quyết định số 1476/QĐ-UBND ngày 29/6/2012 là: **6.420,0 m²** được xác định ngoài thực địa căn cứ vào bản đồ phê duyệt kèm theo như sau:

2.1 Diện tích đất giao cho [REDACTED] thuê xây dựng cơ bản là: **5.128,0 m²** theo các mốc chỉ giới A',B',C',D,E được xác định ngoài thực địa căn cứ vào bản đồ phê duyệt kèm theo như sau:

- Phía Đông Bắc theo chỉ giới cạnh A'B' = 80,0m; Phía Đông Nam theo chỉ giới cạnh B'C' = 75,0m giáp với diện tích đất hành lang giao thông đường tỉnh lộ 305 (đi xã Yên Phương và đi thị trấn Yên Lạc) và hành lang kênh Tiêu Nam.

- Phía Tây Nam theo chỉ giới cạnh C'D = 33,0m và cạnh ED = 59,7m giáp với diện tích đất thủy lợi.

- Phía Tây Bắc theo chỉ giới cạnh EA' = 46,8m giáp với diện tích đất nông nghiệp đang canh tác.

2.2. Giao cho UBND xã Tam Hồng quản lý hành lang giao thông và hành lang kênh theo các mốc chỉ giới A,B,C,C',B',A' là: **1.292,0 m²**.

Các mốc giới ngoài thực địa đã được xác định đúng như Bản đồ được phê duyệt kèm theo Quyết định số 1476/QĐ-UBND ngày 29/6/2012 của UBND tỉnh Vĩnh Phúc. Các mốc giới được xác định theo tọa độ ghi trong bản đồ.


III. Ý kiến hội nghị:

- Hội nghị nhất trí giao đất cho Doanh nghiệp, đề nghị Doanh nghiệp sử dụng đất đúng vị trí, mốc giới và diện tích được giao.


- Đề nghị Doanh nghiệp hoàn thiện các thủ tục tiếp theo theo quy định của Luật Xây dựng và Luật Bảo vệ Môi trường trước khi xây dựng thực hiện dự án. .

Hội nghị kết thúc vào hồi 11h30' cùng ngày. Biên bản được lập thành 10 bản như nhau và được đọc lại cho mọi người trong Hội nghị cùng nghe và nhất trí. Đại diện mỗi bên giữ 01 bản để thực hiện và lưu hồ sơ của Công ty.


SỞ TÀI NGUYÊN VÀ MÔI TRƯỜNG
Chi cục Quản lý đất đai


Kiều Thị Kim Dung


UBND XÃ TAM HỒNG
Chủ tịch Địa chính


Chủ tịch
Kiều Thị Kim Dung

SỞ XÂY DỰNG
Phòng Quản lý QHKT


Phạm Mạnh Hùng

UBND HUYỆN YÊN LẠC
Phòng TNMT


Lê Thị Hương



GIAM ĐỐC 2
[REDACTED]